

УТВЕРЖДАЮ

Глава администрации Березовского г.о.

Писцов Е.Р.

УТВЕРЖДАЮ

Директор МКУ «Благоустройство и ЖКХ»

Алешина А. А.

ПРОЕКТ ОРГАНИЗАЦИИ ДОРОЖНОГО ДВИЖЕНИЯ

п. Старопышминск

ул. Ленина



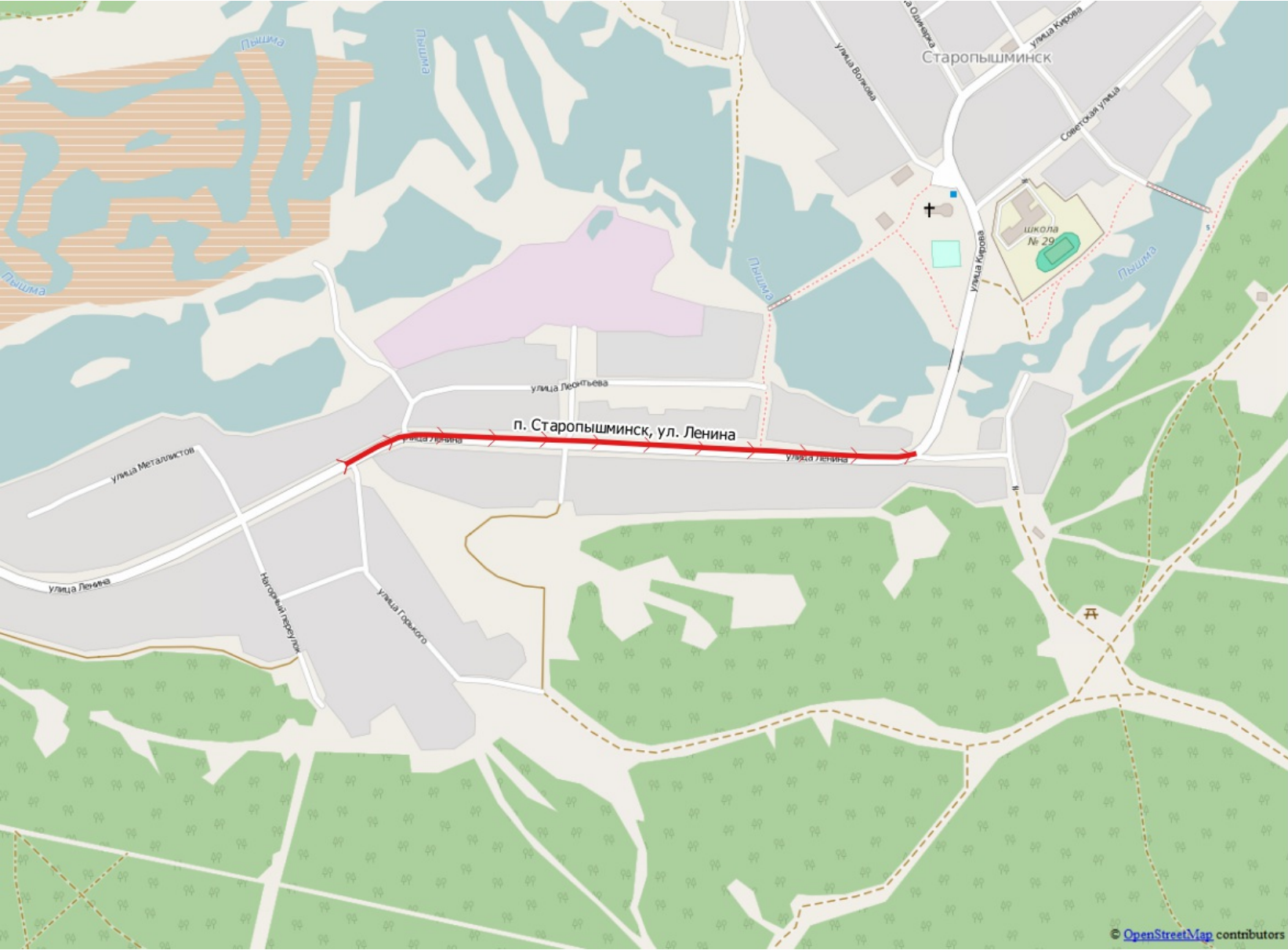
**ДОРОЖНЫЙ
КОНСАЛТИНГ**

РАЗРАБОТАНО

Директор ООО «Дорожный консалтинг»

Демин А.С.

Схема расположения: п. Старопышминск, ул. Ленина



Ведомость дорожных знаков

Номер п/п	Имя участка	Направление	Положение на оси участка, км+м	Расположение	Тип по ГОСТ	Тип опоры	Высота установки	Размещено/Требуется
1	-	-	0+001	справа	2.1	стойка	-	Требуется
2	-	-	0+012	справа	2.4	стойка	-	Требуется
3	-	-	0+033	справа	1.11.1	стойка	3.5	Размещен
4	-	-	0+033	справа	3.24	стойка	2.8	Размещен
5	-	-	0+114	слева	3.24	Опора электропередач	2.4	Размещен
6	-	-	0+114	слева	1.11.2	Опора электропередач	2.9	Размещен
7	-	-	0+282	слева	5.16, 5.16	стойка	-	Требуется
8	-	-	0+283	на левом съезде	6.10.1	Опора электропередач	5.2	Размещен
9	-	-	0+283	на левом съезде	6.10.1	Опора электропередач	5.5	Размещен
10	-	-	0+694	справа	8.13	стойка	-	Требуется
11	-	-	0+694	справа	2.1	стойка	-	Требуется
ИТОГО Размещено					6			
ИТОГО Требуется					5			
ИТОГО К демонтажу					0			
ИТОГО					11			

Ведомость размещения дорожной разметки

Тип по ГОСТ Р 51256-99	Длина, м	Приведенная длина, м	Ширина разметки, м	Площадь окрашиваемой поверхности, кв.м.	
				Белой	Желтой
1.1	125	125	0.1	12.5	-
1.5	448	112	0.1	11.2	-
1.6	151	113	0.1	11.3	-
1.7	7	4	0.1	0.4	-
1.17	-	-	0.1	-	0.4
1.24.2	-	-	-	1.8	-
Итого	-	-	-	37.2	0.4

Ведомость остановок общ. транспорта

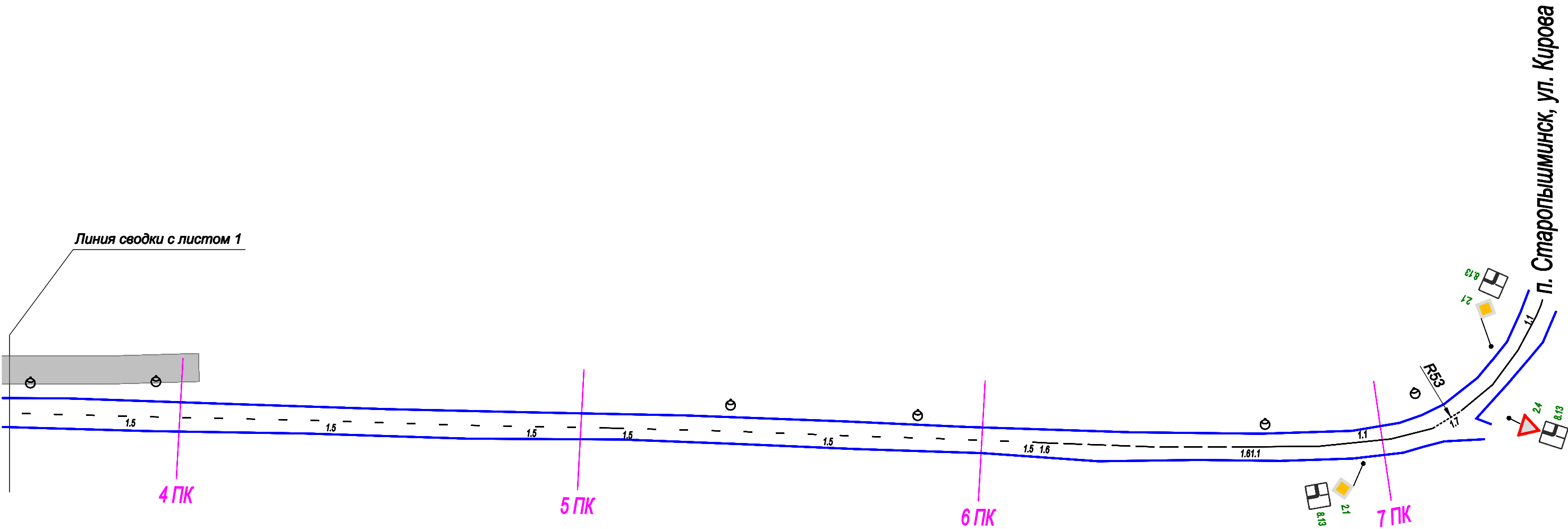
Номер п/п	Имя участка	Направление	Положение на оси участка, км+м	Расположение	Название	Наличие павильона	Наличие посадочной площадки
1	-	-	0+275	слева	-	есть	есть
ИТОГО	1						

Ведомость тротуаров

Номер п/п	Имя участка	Направление	От, км+м	До, км+м	Протяженность, м	Ширина, м	Площадь, кв.м.		Материал покрытия	Расположение
							Размещено	Требуется		
1	-	-	0+112	0+193	-	-	567.3	-	Не указано	слева
2	-	-	0+292	0+404	-	-	780.4	-	Не указано	слева
ИТОГО	-	-	-	-	-	-	1347.7	-	-	-

Ведомость участков освещения

Номер п/п	Имя участка	Направление	От, км+м	До, км+м	Кол-во опор	Кол-во светильников	Протяженность, м	Расположение
1	-	-	0+015	0+015	1	1	-	слева
2	-	-	0+087	0+087	1	1	-	слева
3	-	-	0+149	0+188	2	2	39.4	слева
4	-	-	0+298	0+298	1	1	-	справа
5	-	-	0+362	0+393	2	2	31.3	слева
6	-	-	0+537	0+583	2	2	46.6	слева
7	-	-	0+670	0+710	2	2	40.1	слева
ИТОГО	-	-	-	-	11	11	157.4	-



						МКУ «Благоустройство и ЖКХ»			
						Проект организации дорожного движения на автомобильных дорогах местного значения Березовского г.о.			
Изм.	Кол. уч.	Лист	И док.	Подп.	Дата	Проект организации дорожного движения М1:1000	Стадия	Лист	Листов
Разработал		Филипоров			12.2015			2	2
Проверил		Гофман			12.2015	п. Старопышминск, ул. Ленина			
						ООО "Дорожный консалтинг"			

График продольных уклонов

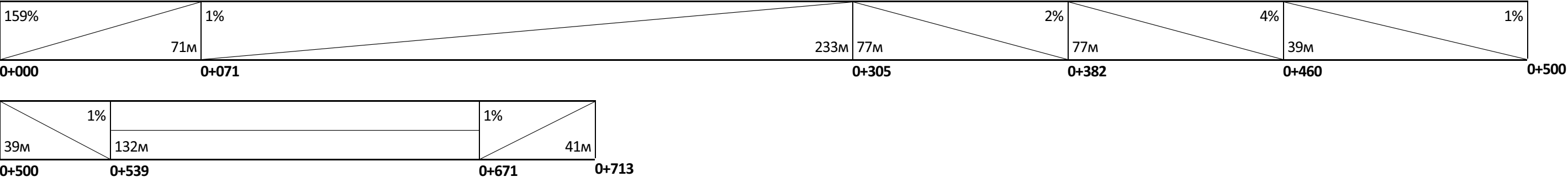




Таблица используемых букв и символов			
Буква или символ	Высота прописной буквы (hп), мм	Ширина литерной площадки, мм	Сокр. литерная площадка, мм
,	100	33	да
.	100	33	да
2	100	79	да
4	100	81	да
A	100	103	да
B	100	92	да
E	100	86	да
Л	100	100	да
л	100	80	да
H	100	97	да
O	100	99	да
T	100	89	да
У	100	74	да
Ь	100	86	да
Примечание к знаку 6.10.1			
Номер знака: 6.10.1 знак индивидуального проектирования			
Щит 1678x266 мм			
Фон: Белый (в населённых пунктах)			
Площадь: 0,446 м²			
Масштаб: 1:10			
Количество: 1			



Таблица используемых букв и символов			
Буква или символ	Высота прописной буквы (hp), мм	Ширина литерной площадки, мм	Сокр. литерная площадка, мм
,	100	33	да
.	100	33	да
2	100	79	да
4	100	81	да
A	100	103	да
B	100	92	да
E	100	86	да
Л	100	100	да
л	100	80	да
H	100	97	да
O	100	99	да
T	100	89	да
У	100	74	да
Ь	100	86	да

Примечание к знаку 6.10.1

Номер знака: 6.10.1 знак индивидуального проектирования
Щит 1678x266 мм
Фон: Белый (в населённых пунктах)
Площадь: 0,446 м²
Масштаб: 1:10
Количество: 1

Лист внесения изменений

[illegible]